

Factura Pequeño Contribuyente

JUAN FRANCISCO, TAQUÉ DEL CID

Nit Emisor: 12809993

JUAN FRANCISCO TAQUE DEL CID

3 AVENIDA MATAZANO 6-44 ALDEA BOCA DEL MONTE, zona 3, Villa Canales, GUATEMALA

NIT Receptor: 3440958

Nombre Receptor: INSTITUTO GEOGRAFICO NACIONAL, INGENIERO ALFREDO OBIOLS GOMEZ

Dirección comprador: AVENIDA LAS AMÉRICAS 5-76 ZONA 13, GUATEMALA

NÚMERO DE AUTORIZACIÓN:

A514E022-6D08-4240-BD0E-33F8B10B9E97

Serie: A514E022 Número de DTE: 1829257792

Numero Acceso:

Fecha y hora de emisión: 31-ago-2024 10:23:22

Fecha y hora de certificación: 01-ago-2024 10:23:22

#No	B/S	Cantidad	Descripción	Precio/Valor unitario (Q)	Descuentos (Q)	Otros Descuentos(Q)	Total (Q)	Impuestos
1	Servicio	1	Pago de honorarios por servicios técnicos prestados al Instituto Geográfico Nacional, Ingeniero Alfredo Obiols Gómez del Ministerio de Agricultura, Ganadería y Alimentación durante el periodo correspondiente del 01 de agosto de 2024 al 31 de agosto de 2024, según Contrato Administrativo número 2024- 202-1-3-4, Acuerdo Ministerial de Aprobación número RH-029-202-1-2024.	7,000.00	0.00	0.00	7,000.00	✓
TOTALES:					0.00	0.00	7,000.00	

CANCELADO


* No genera derecho a crédito fiscal

Datos del certificador


Superintendencia de Administración Tributaria NIT: 16693949


Razón: que se registra para hacer constar que la factura que precede, Serie A514E022 Número DTE: 1829257792 de fecha 31 de agosto de 2024 emitida por Juan Francisco Taqué del Cid, ampara el pago por servicios técnicos; correspondiente al mes de agosto del año 2024, según contrato Administrativo número 2024-202-1-3-4 y Acuerdo Ministerial de Aprobación número RH-029-202-1-2024 Conste. Guatemala, 31 de agosto de 2024.



F. 
Juan Francisco Taqué del Cid
DPI: 1623273310101



F. 
Firma y sello del Responsable de la
Verificación de los Servicios Contratados
Verónica Robles Perdomo
Instituto Geográfico Nacional

F. 
Ing. Agr. Daunno Walther Chew Dávila
Director
Instituto Geográfico Nacional -IGN-



"Contribuyendo por el país que todos queremos"

 <small>SUPERINTENDENCIA DE ADMINISTRACIÓN TRIBUTARIA</small>	Identificador Documento del Verificador Integrado No: 1722529910880	Fecha de Generación: Aug 1, 2024, 10:31 AM
Detalle de Documentos		
Tipo Documento:	FEL	
Fecha Emisión:	31/08/2024 10:23:22	
Emisor:	12809993	
Agente de Retención:	No es agente de retención.	
Establecimiento:	JUAN FRANCISCO TAQUE DEL CID	
Receptor:	3440958-INSTITUTO GEOGRAFICO NACIONAL, INGENIERO ALFREDO OBIOLS GOMEZ	
Monto Total:	GTQ GTQ 7000.000000	
No. de Acceso:	0	
Autorización:	A514E022-6D08-4240-BD0E-33F8B10B9E97	
Serie:	A514E022	
Número del DTE:	1829257792	
Acuse de recibido:	FCID202420240801T10:23:2306:00A514E0226D084240BD0E33F8B10B9E97	
Fecha de la consulta:	01/08/2024 10:31:53	
Estado:	Activo	



SITUACIÓN DEL CONTRIBUYENTE:

NO PRESENTA INCUMPLIMIENTOS

Al 01/08/2024 10:31:59



CONTRIBUYENTE Y/O EMISOR	
NIT	12809993
NOMBRE	JUAN FRANCISCO, TAQUÉ DEL CID
RESUMEN	
TIPO DE INCUMPLIMIENTO	
¡FELICITACIONES! NO PRESENTA INCUMPLIMIENTOS TRIBUTARIOS	
El no presentar incumplimientos, no garantiza que el contribuyente pueda obtener la "Solvencia Fiscal", ya que el proceso de emisión de la misma, considera otras obligaciones no incluidas en el Verificador Integrado.	

Para actualizar tus Datos de RTU, así como verificar el detalle de las declaraciones presentadas puedes hacerlo en Agencia Virtual ingresando Usuario y Contraseña, si aún no tienes tu contraseña, ingresa a <https://portal.sat.gob.gt/portal/> selecciona Agencia Virtual en la opción "Solicitar Usuario", luego preséntate a una Agencia u Oficina Tributaria o llama al Contac Center de la SAT, teléfono 1550.



Verifique la validez de la presente consulta

INFORME MENSUAL DE ACTIVIDADES REALIZADAS

No. Contrato Administrativo:		2024-202-1-3-4
No. de Acuerdo Ministerial de Aprobación de Contrato:		RH-029-202-1-2024
Tipo de Servicios:		Técnicos
Nombres y apellidos de la persona contratista:		Juan Francisco Taqué del Cid
Plazo de Contratación	Del: 03/01/ 2024.	Al: 31/08/ 2024.
Período de este Informe:	Del: 01/08/ 2024.	Al: 31/08/ 2024.
Monto a Pagar: Siete mil quetzales		Q 7,000.00
Prestados en:		Instituto Geográfico Nacional, Ingeniero Alfredo Obiols Gómez

Señor Ministro de Agricultura, Ganadería y Alimentación:


A continuación, se detallan las actividades y avances gestionados durante el periodo de la contratación:

Descripción de Actividades según TDR	Informes de actividades realizadas	Avance	
		Cuantitativo	Cualitativo
1) Servicios técnicos para colaborar en actividades relacionadas con la exposición, revelado, fijado, lavado y secado de fotografía aérea análoga antigua para el proceso de digitación.	Colaboré con servicios técnicos en la elaboración de 04 fotos contacto área de Rio Polochic, Izabal . Solicitado por el área de Mercadeo y Ventas para los usuarios que lo solicitan.	100%	Finalizado
2) Servicios técnicos para colaborar en actividades relacionadas con el uso de químicos fotolitográficos para el revelado y reproducción de fotografías aéreas en material de película y papel fotográfico.	Colaboré con servicios técnicos en el proceso de seguimiento y ubicación de fotografías aéreas y fotointerpretación, según su índice de vuelo. Lugar ubicado: Puerto San José, Iztapa, Sipacate y Tecojate .	100%	Finalizado
3) Servicios técnicos para colaborar en la atención a usuarios y orientación respecto a procesos de fotointerpretación de fotografías aéreas antiguas para el escaneo fotogramétrico.	Colabore con servicios técnicos en la preparación de químicos fotolitográficos para el revelado, fijado, lavado, y secado de las fotos contacto de fotografía aérea antigua en papel fotográfico .	100%	Finalizado

4) Servicios técnicos para colaborar en la ubicación de rollos y fotointerpretación de fotos análogas aéreas antiguas para el escaneo, de ser necesario obtener información de campo para cumplir con la actividad.	Colaboré con servicios técnicos en la División de Fotogrametría en el laboratorio radiométrico con la revisión de rollos de fotografía antigua para escaneo. Campos del Sejusa zona 11 Ciudad de Guatemala, año 1960 y 1980, Río Ican, Retalhuleu, año 1967, Río Polochic y Panzos, Sierra de Las Minas, Izabal año 1960, y 1964.	100%	Finalizado
5) Otras actividades relacionadas con el servicio contratado o que le sean asignadas por la autoridad superior.	Colaboré con servicios técnicos en el área de Mercadeo y Ventas con el proceso técnico de localización de rollos y fotografía aérea análoga de área de Izabal, Río Polochic, Sierra de Las Minas y Panzos.	100%	Finalizado

El presente informe describe lo actuado por el suscrito en cumplimiento a las actividades desarrolladas durante el periodo de la contratación, y acorde a los términos de referencia de la misma.

Atentamente,



(F)

Juan Francisco Taqué del Cid
DPI: 1623273310101
Celular: 57431663

Se hace constar que las actividades descritas en este informe responden a lo estipulado en el contrato administrativo y sus respectivos términos de referencia, y se encuentran recibidos de conformidad, por lo que autorizo a quién corresponda, para que procedan al trámite de pago de los honorarios correspondientes.



(F) **Ing. Vinicio Robles Perreira**
Firma y sello de la División de Fotogrametría
Verificación de los Servicios Contratados



(F)

Ing. Agr. Daunno Walther Chew Dávila
Director
Instituto Geográfico Nacional -IGN-




INFORME FINAL DE ACTIVIDADES REALIZADAS

No. Contrato Administrativo:		2024-202-1-3-4
No. de Acuerdo Ministerial de Aprobación de Contrato:		RH-029-202-1-2024
Tipo de Servicios:		Técnicos
Nombres y apellidos de la persona contratista:		Juan Francisco Taqué del Cid
Plazo de Contratación	Del: 03/01/ 2024.	Al: 31/08/ 2024.
Período de este Informe:	Del: 03/01/ 2024.	Al: 31/08/ 2024.
Monto a Pagar: Cincuenta y cinco mil quinientos cuarenta y ocho quetzales con 39/100.		Q 55,548.39
Prestados en:		Instituto Geográfico Nacional, Ingeniero Alfredo Obiols Gómez

Señor Ministro de Agricultura, Ganadería y Alimentación:

A continuación, se detallan las actividades y avances gestionados durante el periodo de la contratación:

Descripción de Actividades según TDR	Informes de actividades realizadas	Avance	
		Cuantitativo	Cualitativo
1)Servicios técnicos para colaborar en actividades relacionadas con la exposición, revelado, fijado, lavado y secado de fotografía aérea análoga antigua para el proceso de digitación.	Colaboré con servicios técnicos en la elaboración de 04 fotos contacto área de Rio Polochic, Izabal. 04 fotos área de Chajul, Municipio de Quiche,01 Xecaracoj, Quetzaltenango, 01 de Brito, Municipio de Escuintla, 12 fotos contacto área de Salamá, 03 de Izabal, 06 de Cahabón, 01 de El Trébol Ciudad de Guatemala, 01 de Patulul, Suchitepéquez, 02 fotos contacto de Flores Costa cuca, 02 fotos de Huehuetenango y Parramos, Chimaltenango, Solicitado por el área de Mercadeo y Ventas para los usuarios que lo solicitan.	100%	Finalizado

2) Servicios técnicos para colaborar en actividades relacionadas con el uso de químicos fotolitográficos para el revelado y reproducción de fotografías aéreas en material de película y papel fotográfico.	Colaboré con servicios técnicos en el proceso de seguimiento y ubicación de fotografías aéreas y fotointerpretación, según su índice de vuelo. Lugar ubicado: Puerto San José, Iztapa, Sipacate y Tecojate.	100%	Finalizado
3) Servicios técnicos para colaborar en la atención a usuarios y orientación respecto a procesos de fotointerpretación de fotografías aéreas antiguas para el escaneo fotogramétrico.	Colabore con servicios técnicos en la preparación de químicos fotolitográficos para el revelado, fijado, lavado, y secado de las fotos contacto de fotografía aérea antigua en papel fotográfico.	100%	Finalizado
4) Servicios técnicos para colaborar en la ubicación de rollos y fotointerpretación de fotos análogas aéreas antiguas para el escaneo, de ser necesario obtener información de campo para cumplir con la actividad.	Colaboré con servicios técnicos en la División de Fotogrametría en el laboratorio radiométrico con la revisión de rollos de fotografía antigua para escaneo. Campos del Sejusa zona 11 Ciudad de Guatemala, año 1960 y 1980, Río Ican, Retalhuleu, año 1967, Río Polochic y Panzos, Sierra de Las Minas, Izabal año 1960, y 1964. Chajul, Quetzaltenango, año 1980y1960, Brito año 1991,1984,1965, 1962y1954, 04 fotos Río Polochic, Izabal, Santa Barbara, Salamá año 1991, 1981,1991, Quetzaltenango año 1960, San Miguel Chicaj, Salamá año 1991, Flores Costa Cuca, El trébol Ciudad de Guatemala, Pueblo Nuevo, Suchitepéquez año 1960, Zunilito, Suchitepéquez, Villa Nueva, Municipio de Guatemala.	100%	Finalizado

5) Otras actividades relacionadas con el servicio contratado o que le sean asignadas por la autoridad superior.	Colaboré con servicios técnicos en el área de Mercadeo y Ventas con el proceso técnico de localización de rollos y fotografía aérea análoga de área de Izabal, Río Polochic, Sierra de Las Minas y Panzos, Mariscos, Bulevar El Pulte, Ciudad Guatemala y Patulul, Suchitepéquez, Flores Costa Cuca, Huehuetenango.	100%	Finalizado
---	---	------	------------

Resultado de la prestación de los servicios

Las fotografías aéreas que fueron elaboradas en papel fotográfico fueron solicitadas por el área de Mercadeo y Ventas a solicitud de los usuarios, se realizó la fotointerpretación y el escaneo de las fotos aéreas antiguas de diferentes lugares del País y se guardaron en formato digital.

El presente informe describe lo actuado por el suscrito en cumplimiento a las actividades desarrolladas durante el periodo de la contratación, y acorde a los términos de referencia de la misma.

Atentamente,

(F)

Juan Francisco Taqué del Cid
DPI: 1623273310101
Celular: 57431663

Se hace constar que las actividades descritas en este informe responden a lo estipulado en el contrato administrativo y sus respectivos términos de referencia, y se encuentran recibidos de conformidad, por lo que autorizo a quién corresponda, para que procedan al trámite de pago de los honorarios correspondientes.

(F)

Ing. Vinicio Robles Perdomo
Jefe de la División de Fotogrametría
Firma y sello del Responsable de la Verificación de los Servicios Contratados

(F)

Ing. Agr. Daunno Walther Chew Dávila
Director
Instituto Geográfico Nacional -IGN-